

TOP Rundweg Stroher Schweiz

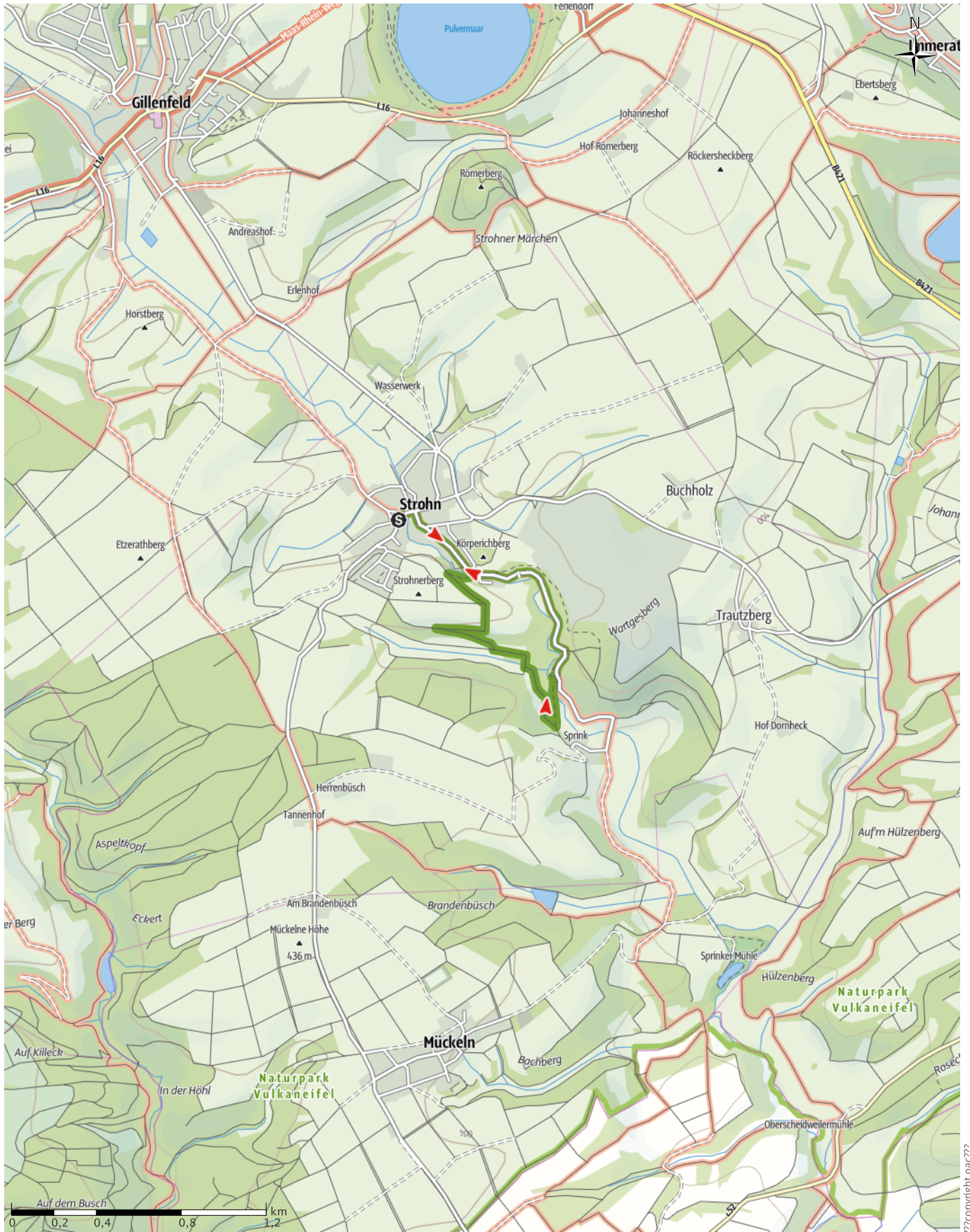
← 3,8km

🕒 1:03Std

▲ 55m

▾ 55m

Schwierigkeit leicht

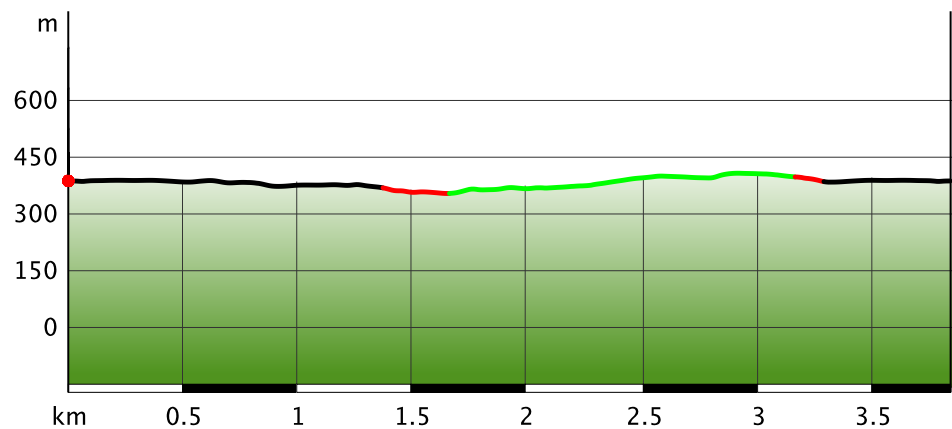


## TOP Rundweg Strohner Schweiz

## Wegart

Weg	1,5km
Pfad	0,4km
Straße	1,9km

## Höhenprofil



## Tourdaten

## Wanderung

Strecke ↔ 3,8 km

Dauer ⌚ 1:03 Std

Aufstieg ▲ 55 m

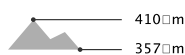
Abstieg ▼ 55 m

Schwierigkeit leicht

Kondition ●●●●●

Technik ●●●●●

Höhenlage



## Beste Jahreszeit

JAN | FEB | MÄR  
 APR | MAI | JUN  
 JUL | AUG | SEP  
 OKT | NOV | DEZ

## Bewertungen

## Autoren

Erlebnis ●●●●●

Landschaft ●●●●●

## Community

## Weitere Tourdaten

## Eigenschaften

geologische Highlights Geheimtipp

## Auszeichnungen (&amp; Barrierefreiheit)

Rundtour

Eifelverein Ortsgruppe  
Strohn

Aktualisierung: 21.08.2017

Dieser kurze Rundweg führt vom Vulkanhaus, alternativ von der Lavabombe durch die malerische Strohner Schweiz.

Vom Vulkanhaus aus gehen oder fahren wir zur einzigartigen Lavabombe. Von hier aus folgen wir der Straße Richtung Sprink. Wir passieren die Lavawand, die eindrucksvoll die von der Lava geschaffenen Formationen zeigt. Kurz darauf verlässt der Wanderweg die Straße und führt durchs Herz der Strohner Schweiz. Ein Wiesenweg führt uns zurück zum Ausgangspunkt.

## Autorentipp

Ein Halt am Vulkanhaus in der Dorfmitte mit dem Museum ist unbedingt empfehlenswert. Für den Abschluss bietet sich das gemütliche Vulkancafé oder eine Einkehr in die Pizzeria an.

## Wegbeschreibung

## Start der Tour

Vulkanhaus Strohn

Koordinaten:

Geogr. 50.110009 N 6.921350 E

UTM 32U 351375 5552931

## Ende der Tour

Vulkanhaus Strohn

## Ausrüstung

Festes Schuhwerk wird empfohlen.

## Informationsmaterial

### Karte

Eine Karte ist im Vulkanhaus erhältlich.

### Anreise

#### Parken

Kostenfreie Parkplätze stehen an der Kirche und an der Lavabombe zur Verfügung.

### Schutzgebiete (1)

#### Naturpark Vulkaneifel

In diesen Schutzgebieten gelten folgende Regeln:

Bitte nicht abseits der Wege gehen.

Bitte keinen Lärm machen.

Bitte keine Steine oder Mineralien sammeln.

Bitte keine Pilze sammeln.

Bitte keinen Müll liegen lassen.

Bitte keine Tiere füttern.

Bitte nur auf den markierten Flächen zelten.

Bitte kein offenes Feuer machen.

Bitte keine Pflanzen pflücken.

Bitte keine Pflanzen und Tiere aussiedeln.

### Tour zum Mitnehmen für iPhone und Android



QR-Code scannen und diese Tour offline speichern, mit Freunden teilen und mehr ...

Webseite

<http://out.ac/aPpOZ>



Vulkanhaus mit Café und Museum

Foto: Eifelverein Ortsgruppe Strohn, Community



Blick auf die Lavabombe  
Foto: Eifelverein Ortsgruppe Strohn, Community




Foto: Eifelverein Ortsgruppe Strohn, Community



Foto: Eifelverein Ortsgruppe Strohn, Community



Brücke über den Alfbach  
Foto: Eifelverein Ortsgruppe Strohn, Community



Alfbach  
Foto: Eifelverein Ortsgruppe Strohn, Community



Lavawand  
Foto: Eifelverein Ortsgruppe Strohn, Community



Horbert's Mühle  
Foto: Eifelverein Ortsgruppe Strohn, Community





















Lavabombe  
Foto: Eifelverein Ortsgruppe Strohn, Community



Foto: Eifelverein Ortsgruppe Strohn, Community

## Zeichenerklärung









### Topografie

	Wald, Forst
	Moor, Sumpf, Ried
	Heide
	Wohnbaufläche mit Einzelgebäude
	Gewerbefläche mit Einzelgebäude
	Friedhof
	Golfplatz
	Sportplatz, Stadion
	Stadion
	Freibad
	Weinberg
	Felszeichnung
	Staatsgrenze
	Landesgrenze
	Kreisgrenze
	Höhenlinie
	Sondernutzungsfläche
	Naturschutzgebiet








### Topografische Einzelzeichen

	Berg/Gipfelkreuz
	Höhenpunkt
	Fels
	Höhle
	Kirche
	Kapelle
	Friedhof
	Schloss/Burg
	Kloster
	Denkmal
	Ruine
	Bergwerk
	Findling/Hügelgrab
	Sendemast/Turm
	Windrad
	Wasser-/Windmühle
	Aussichtspunkt

### Straßen und Wege

	Autobahn mit Nummer
	Bundesstraße mit Nummer
	Staats-, Landes-, Kreisstraße
	Gemeindestraße
	Hauptwirtschaftsweg
	Wirtschaftsweg
	Fußweg
	Klettersteig

### Lifte, Eisenbahn

	Großkabinenbahn
	Kabinenbahn
	Sessellift
	Ski-, Schleplift
	Materialseilbahn
	Eisenbahn
	S-Bahn
	U-Bahn
	Straßenbahn
	Bahnhof